



# SESI ROADSHOW PASCA RMKE-12 BERSAMA KERAJAAN NEGERI SABAH



**KEMENTERIAN KERJA RAYA  
30 OKTOBER 2021**

# PROJEK INFRASTRUKTUR

## KEMENTERIAN KERJA RAYA DI NEGERI SABAH



**RMK-12**  
(RP 1)

6 PROJEK

- RM559.79  
JUTA

**Bilangan  
&  
Kos Projek**

**RMKe-11**

7 PROJEK

- RM6,741.91  
JUTA



# RMKe-12, RP1 Negeri Sabah

BIL	TAJUK	STATUS	KOS LULUS (RM JUTA)
1	Menggantikan Jambatan (Sg. Kota Klias) KM 17.20 Jalan Beaufort - Menumbok, Beaufort (FS502/017/20)	Perancangan	18
2	Menggantikan Jambatan (Sg. Bintasan) KM 126.10 Jalan Kota Kinabalu - Kudat, Kota Marudu (FSU01/126/10)	Perancangan	13.86
3	Menggantikan Jambatan (Sg. Mengkaladoi) KM 40.56 Jalan Kota Kinabalu - Kudat, Tuaran (FSU01/040/56)	Perancangan	4.65
4	Menggantikan Jambatan KM 295.40 Jalan Tamparuli - Sandakan, Sandakan (FS022/295/40)	Perancangan	5.11
5	Menggantikan Jambatan KM 295.56 Jalan Tamparuli - Sandakan, Sandakan (FS022/295/56)	Perancangan	5.17
6	Projek Lebuhraya Pan Borneo Sabah - Membina Jalan Dari Serusop Ke Pituru, WP09	Perancangan	513
		<b>Jumlah</b>	<b>559.79</b>



# RMKe-11 Negeri Sabah

BIL	TAJUK	STATUS	KOS LULUS (RM JUTA)
1	Projek Menaik Taraf Jalan Donggongan Ke Tambunan Dari Persimpangan ITCC Ke Persimpangan Panglima Banting	Perolehan	300
2	Penggantian Jambatan Yang Melibatkan <i>Axle Load</i> , Sempit Dan Uzur Di Negeri Sabah	Perolehan	27.67
3	Menaiktaraf Jalan UMS Dan Jalan Sepanggar , Kota Kinabalu Termasuk 3 Persimpangan Bertingkat Di Persimpngan King Fisher , Jalan UMS, Persimpangan Rampayan Dan Persimpangan Jalan Sepanggar Indah Permai	Pembinaan	424.43
4	Menaiktaraf Jalan Lintas, Kota Kinabalu Termasuk Tiga Persimpangan Bertingkat Fasa 2	Pembinaan	318
5	Menaiktaraf Jalan Donggongan Ke Simpang Jalan Papar Spur (Pakej 2&3)	Pembinaan	380
6	Pembinaan Persimpangan Bertingkat Dan Lorong Ketiga Di Bandaraya Kota Kinabalu, Sabah	Siap	291.8
7	Lebuhraya Pan Borneo (Sabah)	Pembinaan	5,000
		Jumlah	6,741.91







# PERANCANGAN KKR

## PROJEK INFRASTRUKTUR (JALAN) DI NEGERI SABAH



# FOKUS & STRATEGI



Sistem Lebuh Raya  
(Major & Minor Highway)



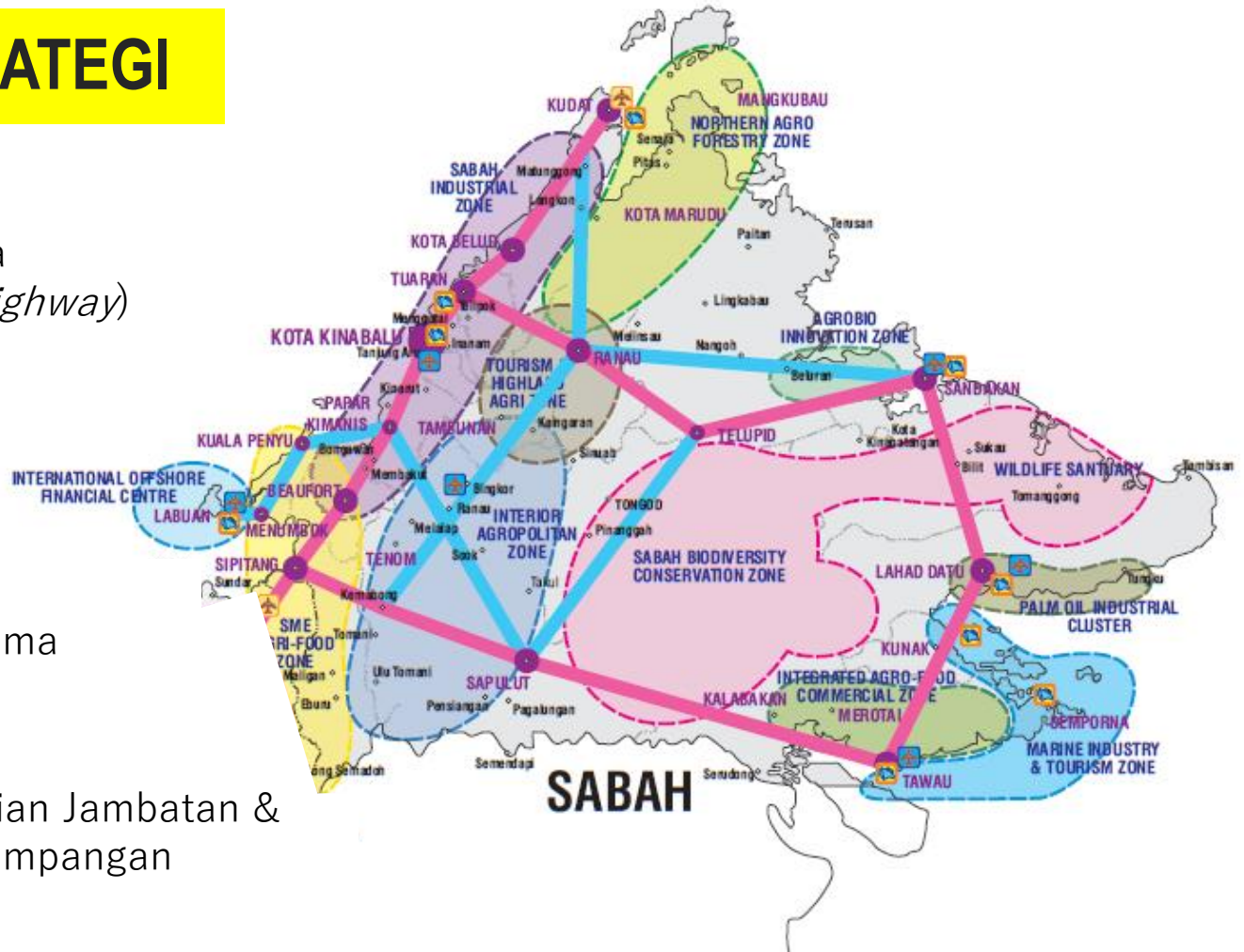
Jalan Raya Utama  
(Primary Road)



Jalan Sekunder Utama



Program Penggantian Jambatan &  
Menaik Taraf Persimpangan



# WISH LISTS

**Menaiktaraf Jalan Berunggis, Tuaran**

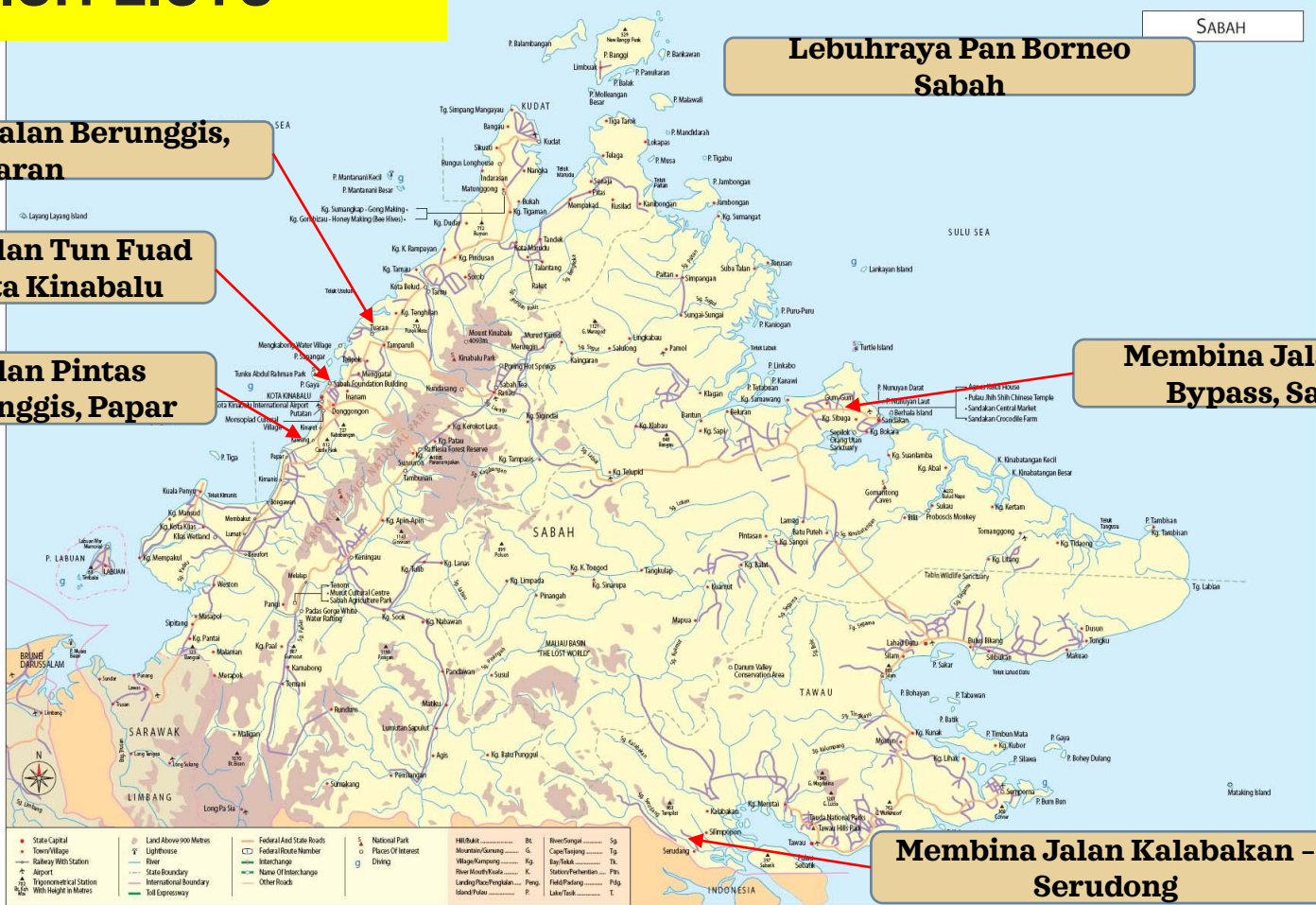
**Menaiktaraf Jalan Tun Fuad Stephens, Kota Kinabalu**

**Membina Jalan Pintas Kawang - Beringgis, Papar**

**Lebuhraya Pan Borneo Sabah**

**Membina Jalan Libaran Bypass, Sandakan**

**Membina Jalan Kalabakan - Serudong**



<ul style="list-style-type: none"> <li>State Capital</li> <li>Town/Village</li> <li>Railway With Station</li> <li>Airport</li> <li>Transmisional Station</li> <li>Kg/Pl. With Height in Metres</li> </ul>	<ul style="list-style-type: none"> <li>Land Above 900 Metres</li> <li>Lighthouse</li> <li>River</li> <li>State Boundary</li> <li>International Boundary</li> <li>Toll Expressway</li> </ul>	<ul style="list-style-type: none"> <li>Federal Aid State Roads</li> <li>Interchange</li> <li>New/Upgrade</li> <li>Other Roads</li> </ul>	<ul style="list-style-type: none"> <li>National Park</li> <li>Place of Interest</li> <li>Driving</li> </ul>	<ul style="list-style-type: none"> <li>Hill/Peak</li> <li>Mountain/Summit</li> <li>Village/Township</li> <li>New Month/Full Moon</li> <li>Landing Place/Perhentian</li> <li>Island/Pulau</li> </ul>	<ul style="list-style-type: none"> <li>Bt.</li> <li>G.</li> <li>Kg.</li> <li>K.</li> <li>Peng.</li> <li>P.</li> </ul>	<ul style="list-style-type: none"> <li>Bt.</li> <li>Cape/Tanjung</li> <li>Bay/Teluk</li> <li>Sunrise/Perhentian</li> <li>Field/Padang</li> <li>Lake/Tau</li> </ul>	<ul style="list-style-type: none"> <li>Sg.</li> <li>Tg.</li> <li>Th.</li> <li>Pu.</li> <li>Pd.</li> <li>T.</li> </ul>
---	---	--	---	---	---	--	---





# LEBUHRAYA PAN BORNEO SABAH



# PELAN RANCANGAN PELAKSANAAN LEBUHRAYA PAN BORNEO SABAH

Panjang : 670.4 km  
Bil. Pakej : 35  
Kos (RM) : 15 bilion

Panjang : 98 km  
Kos (RM) : 10 bilion

Panjang : 432 km  
Kos (RM) : 15 bilion



## JAJARAN:

- i. Sindumin - Kota Kinabalu - Kudat; Ranau - Mile 32 Sandakan
- ii. Mile 32 Sandakan - Tawau

## JAJARAN:

Tamparuli - Ranau

## JAJARAN:

Tawau - Kalabakan - Keningau -  
Kimanis



# LEBUHRAYA PAN BORNEO FASA 1



# LEBUHRAYA PAN BORNEO FASA 2

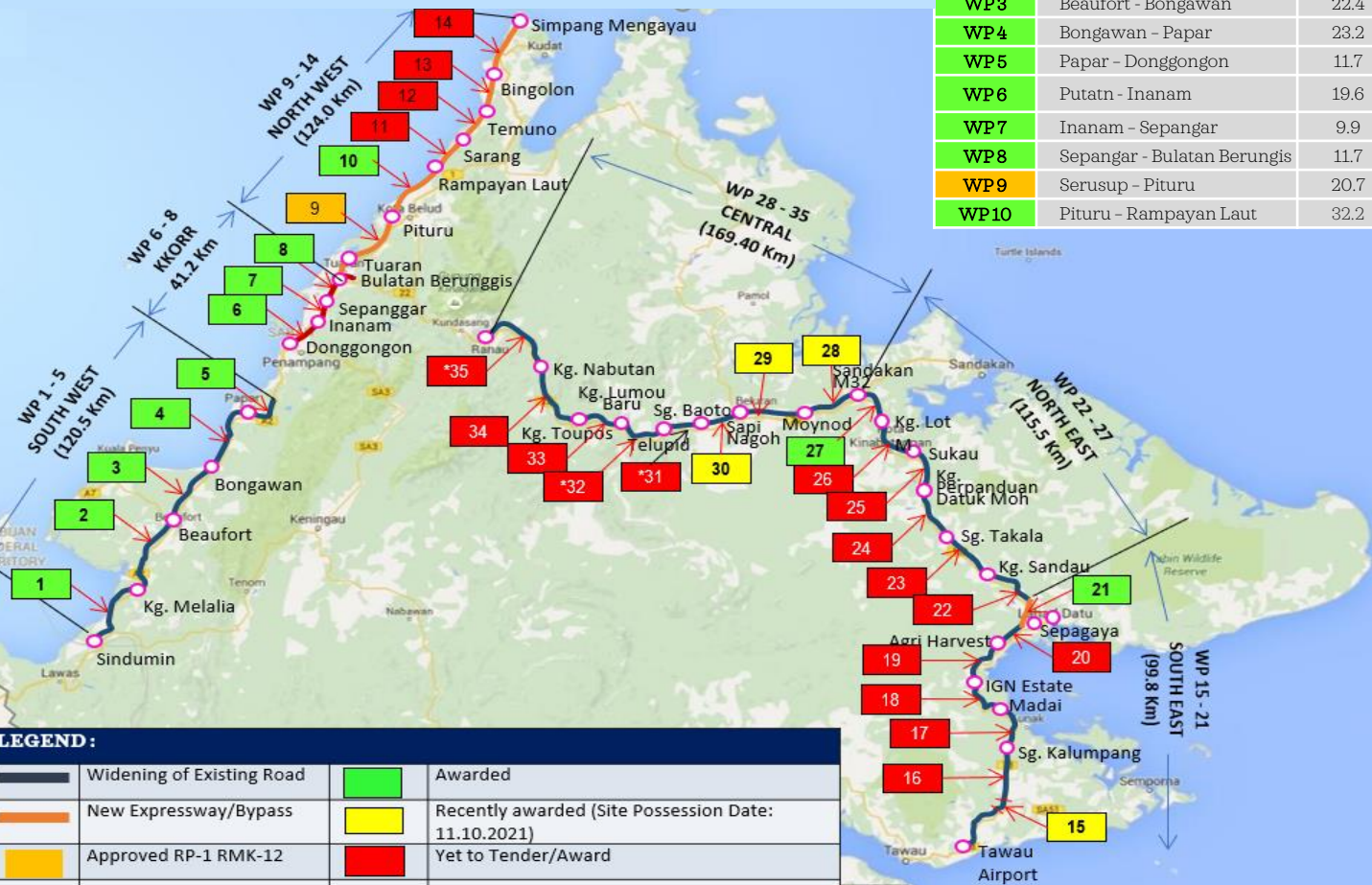




# LEBUHRAYA PAN BORNEO FASA 3



# STATUS PERLAKSANAAN LEBUHRAYA PAN BORNEO FASA 1

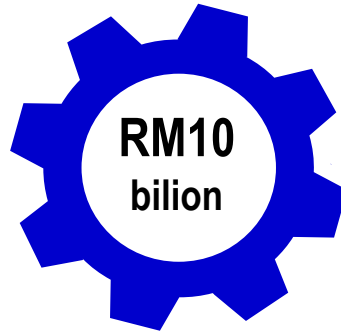


PAKEJ	SEKSYEN	PJG (KM)
WP1	Sindumin - Kg Melalia	28.5
WP2	Kg Melalia - Beaufort	34.7
WP3	Beaufort - Bongawan	22.4
WP4	Bongawan - Papar	23.2
WP5	Papar - Donggongon	11.7
WP6	Putatn - Inanam	19.6
WP7	Inanam - Sepangar	9.9
WP8	Sepangar - Bulatan Berunggis	11.7
WP9	Serusup - Pituru	20.7
WP10	Pituru - Rampayan Laut	32.2

PAKEJ	SEKSYEN	PJG (KM)
WP11	Rampayan Laut - Sarang	7.3
WP12	Sarang - Temuno	14.8
WP13	Temuno - Bingolon	21.2
WP14	Bingolon - Simpang Mengayau	27.8
WP15	Tawau - Semporna Package 1 Phase 2	5.0
WP16	Kg. Check Point - Sg Kalumpang	19.3
WP17	Sg Kalumpang - Madai	19.0
WP18	Madai - IGN Estate	13.8
WP19	IGN Estate - Agri Harvest	18.5
WP20	Agri Harvest - Sapagaya	17.3
WP21	Lahad Datu Bypass	6.9
WP22	Lahad Datu Bypass - Kg Sandau	23.5
WP23	Kg Sandau - Sg Takala	25.0
WP24	Sg Takala - Kg Perpaduan Datuk Moh	15.9
WP25	Kg Perpaduan Datuk Moh - Sukau	15.0
WP26	Sukau - Kg. Lot M	18.0
WP27	Kg Lot M - Sandakan Mile 32	18.1
WP28	Sandakan Mile 32 - Moynod	21.7
WP29	Moynod - Sapi Nangoh	20.4
WP30	Sapi Nangoh - Sg Baoto	16.8
WP31	Sg Baoto - Telupid	20.5
WP32	Telupid - Kg Lumou Baru	18.2
WP33	Kg Lumou Baru - Kg Toupos	20.2
WP34	Kg Toupos - Kg Nabutan	24.1
WP35	Kg Nabutan - Ranau	27.5
<b>Jumlah</b>		<b>670.4</b>

# PAKEJ LEBUHRAYA PAN BORNEO SABAH DALAM PERANCANGAN

BIL	PAKEJ
1	<b>WP11</b> - Membina Jalan dari Rampayan Laut ke Sarang
2	<b>WP12</b> - Membina Jalan dari Sarang ke Temuno
3	<b>WP13</b> - Membina Jalan dari Temuno ke Bingolon
4	<b>WP14</b> - Membina Jalan dari Bingolon ke Simpang Mengayau
5	<b>WP16</b> - Menaiktaraf Jalan dari Tawau Airport ke Sg. Kalumpang
6	<b>WP17</b> - Menaiktaraf Jalan dari Sg Kalumpang ke Madai
7	<b>WP18</b> - Menaiktaraf Jalan dari Madai ke IGN Estate
8	<b>WP19</b> - Menaiktaraf Jalan dari IGN Estate ke Agri Harvest
9	<b>WP20</b> - Menaiktaraf Jalan dari Agri Harvest ke Sapagaya



BIL	PAKEJ
10	<b>WP22</b> - Menaiktaraf Jalan dari Lahad Datu Bypass ke Kg Sandau
11	<b>WP23</b> - Menaiktaraf Jalan dari Kg Sandau ke Sg Takala
12	<b>WP24</b> - Menaiktaraf Jalan dari Sg Takala ke Kg Perpaduan Datuk Moh
13	<b>WP25</b> - Menaiktaraf Jalan dari Kg Perpaduan Datuk Moh ke Sukau
14	<b>WP26</b> - Menaiktaraf Jalan dari Sukau ke Kg Lot M
15	<b>WP31</b> - Menaiktaraf Jalan dari Sg Baoto ke Telupid
16	<b>WP32</b> - Menaiktaraf Jalan dari Telupid ke Kg Lumou Baru
17	<b>WP33</b> - Menaiktaraf Jalan dari Kg Lumou Baru ke Kg Toupos
18	<b>WP34</b> - Menaiktaraf Jalan dari Kg Toupos ke Kg Nabutan
19	<b>WP35</b> - Menaiktaraf Jalan dari Kg Nabutan ke Ranau



# RUMUSAN PENGWUJUDAN RANGKAIAN JALAN RAYA



Rangkaian jalan raya kebangsaan yang **menyokong** pelan **ekonomi negara** dan **pembangunan wilayah**.



**Agihan** jaringan rangkaian jalan raya kebangsaan yang **seimbang**.



**Memperluas akses** untuk **penyediaan kemudahan infrastruktur** kawasan luar bandar dan pedalaman.

Rangkaian jalan raya yang **cekap dan selamat** bagi **pengguna** dan **pengangkutan barangan**.



Pembangunan rangkaian jalan raya yang memberi **kesan yang minimum terhadap alam sekitar** dan **kesejahteraan sosial komuniti**.





**SEKIAN  
TERIMA KASIH**



**KEMENTERIAN KERJA RAYA  
30 OKTOBER 2021**

